

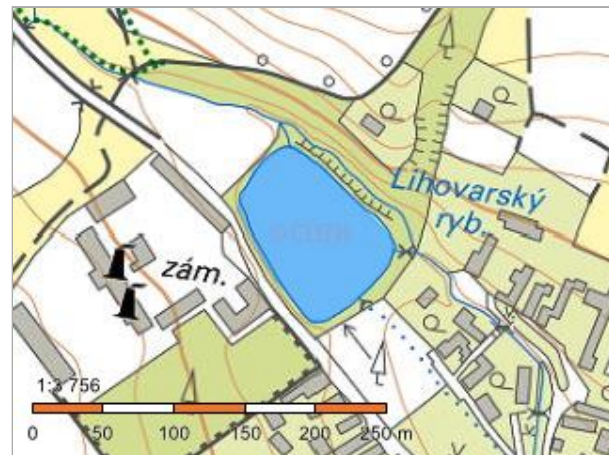


# Informace o pozemku

Parcelní číslo:	<a href="#">12/2</a> 
Obec:	<a href="#">Nekmír</a> <a href="#">[559270]</a> 
Katastrální území:	<a href="#">Nekmír</a> <a href="#">[702714]</a>
Číslo LV:	<a href="#">387</a>
Výměra [m <sup>2</sup> ]:	8142
Typ parcely:	Parcela katastru nemovitostí
Mapový list:	
Určení výměry:	Jiným číselným způsobem
Způsob využití:	rybník
Druh pozemku:	vodní plocha



## Vlastníci, jiní oprávnění

Vlastnické právo	Podíl
Wopršálek Vladimír JUDr., Anglické nábřeží 2310/11, Východní Předměstí, 30100 Plzeň	

## Způsob ochrany nemovitosti

Nejsou evidovány žádné způsoby ochrany.

## Seznam BPEJ

Parcela nemá evidované BPEJ.


## Omezení vlastnického práva

Nejsou evidována žádná omezení.

## Jiné zápisy

Nejsou evidovány žádné jiné zápisy.

 Řízení, v rámci kterých byl k nemovitosti zapsán cenový údaj

Nemovitost je v územním obvodu, kde státní správu katastru nemovitostí ČR vykonává [Katastrální úřad pro Plzeňský kraj, Katastrální pracoviště Plzeň-sever](#) 

Zobrazené údaje mají informativní charakter. Platnost dat k 17.08.2021 07:00.